



Долинська міська рада

**ПРОТОКОЛ від 16 травня 2022 р.**  
**ГРОМАДСЬКИХ СЛУХАНЬ МІСТОБУДІВНОЇ ДОКУМЕНТАЦІЇ**  
(назва)

**Оригінал:** відділ містобудування та архітектури

*Детальний план території для будівництва багатоквартирного житлового будинку з торгово-офісними приміщеннями по вул. Обліски, 133 у м. Долина.*

Громадські слухання розпочались о 17<sup>00</sup> год. у великому залі засідань Долинської міської ради за адресою: проспект Незалежності, 5 м. Долина Івано-Франківської області.

Для участі у громадських слуханнях зареєструвалось 6 осіб (список додається).

Головуючий громадських слухань: Гошовська Тетяна Василівна, начальник відділу містобудування та архітектури.

Секретар громадських слухань: Братішко Олег Григорович, провідний спеціаліст відділу містобудування та архітектури.

**Довідково:**

Інформація про проведення громадських слухань була опублікована на офіційному сайті Долинської міської ради у меню Громадська участь, рубрика – Оголошення про громадські слухання 18.04.2022 р. та у газеті «Добра справа» випуск №14/15 (935/936) 21.04.2022 р. у рубриці «Вісник міської ради».

Після висвітлення оголошення про проведення громадських слухань у засобах масової інформації, пропозицій та зауважень від громадськості не було.

Детальний план території виконано згідно рішення Долинської міської ради від 20.08.2020 № 841-19/2020 «Про розгляд звернення ТзОВ «Медобори».

Детальний план містить наступні графічні матеріали:

1. Схема розташування території у планувальній структурі населеного пункту М 1:5000;
2. План існуючого використання території. Опорний план. Схема існуючих планувальних обмежень М 1:500;
3. Проектний план суміщений з планом червоних ліній, схемою планувальних обмежень та схема руху транспорту та пішоходів М 1:500.

**На громадських слуханнях виступили;**

Гошовська Т.В., яка повідомила наступне:

Згідно генерального плану м. Долина ділянка на розробляється детальний план території знаходиться в південно-східній частині м. Долина по вул. Обліски, 133 в зоні житлово-громадської забудови. Рельєф ділянки пологий.

Площа ділянки для розроблення ДПТ 0,8573 га. Пішохідно-транспортне сполучення з даною територією здійснюється існуючою вул. Обліски з асфальтним покриттям. Вся ділянка в межах ДПТ підлягає благоустрою. Планувальним рішенням пропонується організація зелених насаджень, що розміщені на проєктованій території. Озеленення території передбачається за рахунок висадки низькорослих дерев, декоративних кущів, газонних посадок, квітників багаторічників.

Пропозиції:


Детальним планом території пропонується будівництво двох багатоквартирних житлових будинків з торгово-офісними приміщеннями на першому поверсі. Площа забудови 1607 кв.м.

#### Обговорення:

У присутніх запитань не було.

Головуючий громадських слухань

Секретар громадських слухань



Гошовська Т.В.




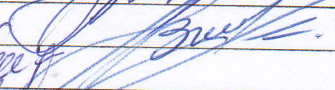

Братішко О.Г.

16.05.2022

17.00

м. Долина

Реєстр учасників громадських слухань  
з обговорення питання «Детальний план території для будівництва  
багатоквартирного житлового будинку з торгово-офісними приміщеннями по  
вул. Обліски, 133 у м. Долина».

1. Брегінська О. 
2. Козюковська 
3. Андрусів Роман 
4. Коваленко Методія 
5. Зрешко Тамара 
6. Манжарів Ю. В. 